



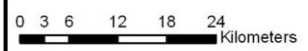
Universidad Nacional de General Sarmiento 

Instituto del Conurbano  
Laboratorio de Sistemas de Información Geográfica

**Cuencas hidrográficas de la Región Metropolitana de Buenos Aires**

**Referencias**

-  Cursos de agua
-  Cuencas



Fuente: elaboración propia en base a datos disponibles en el LabSIG-UNGS